



College van burgemeester en schepenen
dinsdag 19 maart 2024

Mobiliteit – Aanvullend reglement op de politie van het wegverkeer Lima Verstraetehof woonerf.

Aanwezig

Luc Vandevelde, Hilde Lampaert, Koen Loete, Filip Smet, Michel De Sutter, Danny Plaetinck, Danny Smessaert, Meike Van Grembergen

BEVOEGDHEID

Het college van burgemeester en schepenen is bevoegd op grond van artikel 56 van het decreet lokaal bestuur.

JURIDISCH KADER

De wet betreffende de politie over het wegverkeer, gecoördineerd bij Koninklijk Besluit van 16 maart 1968.

Het KB van 1 december 1975 houdende algemeen reglement op de politie op het wegverkeer en het gebruik van de openbare weg, zoals tot op heden gewijzigd.

De wet betreffende de politie op het wegverkeer.

Het ministerieel besluit van 11 oktober 1976 en latere wijzigingen waarbij de minimumafmetingen en de bijzondere plaatsingsvoorwaarden van de verkeerstekens worden bepaald, zoals deze tot op heden gewijzigd.

De Ministeriële omzendbrief betreffende parkeerplaatsen, voorbehouden voor personen met een beperking, van 25 april 2003 adviseert om boven op de aanwezigheid van de verkeersborden, het passende symbool aan te brengen op het wegdek,

De ministeriële omzendbrief MOB/2009/01 van 3 april 2009 geeft uitleg over de aanvullende reglementen op de politie over het wegverkeer.

Het besluit van de Vlaamse Regering van 23 januari 2009 omschrijft de aanvullende reglementen en de plaatsing en bekostiging van verkeerstekens.

Het decreet van 16 mei 2008 geeft aan hoe de aanvullende reglementen op het wegverkeer en de plaatsing en bekostiging van de verkeerstekens verloopt.

In de gemeenteraad van 18 mei 2009 werd beslist om de bevoegdheid tot het opstellen van aanvullende reglementen op de politie over het wegverkeer te delegeren aan het college van burgemeester en schepenen.

De hierna voorziene maatregelen worden toegepast op een stedelijke weg en wordt ter kennisgeving overgemaakt aan het loket lokaal bestuur.

GERELATEERDE SDG

SDG9 Industrie, innovatie en infrastructuur

MOTIVATIE

Lima Verstraetehof is ingericht als woonerf, de parkeervakken zijn aangeduid met een P-tegel. De verkeersborden woonerf moeten nog geplaatst worden. Wanneer een woonerf uitkomt op een 50 km/u weg moet het woonerf een voorrangregeling krijgen.

ADVIES

Lokale politie

FINANCIËLE VERANTWOORDING

Plaatsen van de verkeersborden.

VOORSTEL VAN DE DIENST

Artikel 1

Dit reglement wordt ter kennis gebracht aan de weggebruikers door middel van de wettelijk vastgestelde verkeerstekens.

Artikel 2

De kosten, verbonden aan het plaatsen, onderhouden en vernieuwen van de verkeerstekens worden gedragen door de wegbeheerder.

De verkeerstekens die strijdig zijn met de bepalingen van dit reglement moeten onmiddellijk worden verwijderd.

Artikel 3

Woonerf (F12a en F12b)

- Lima Verstraetehof toegang tot het woonerf

Doodlopende weg (F45)

- Lima Verstraetehof toegang

Stoppen en voorrang verlenen (B5)

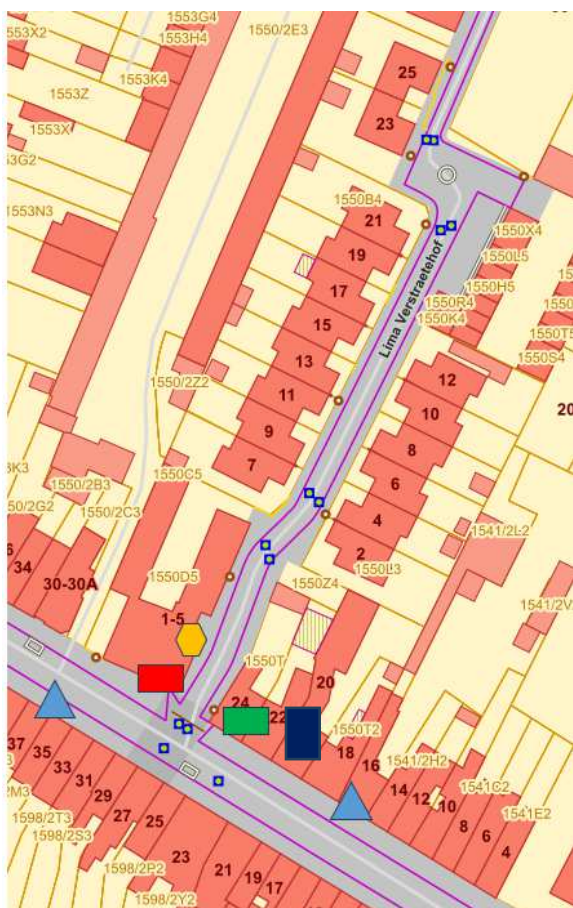
- Lima Verstraetehof ter hoogte van huisnummer 1

Vorrangsweg (B15c, links)

- Raverschootstraat ter hoogte van huisnummer 37

Vorrangsweg (B15f, rechts)

- Raverschootstraat ter hoogte van huisnummer 16



Bron: geopunt Vlaanderen

Groene rechthoek = F12a (begin woonerf)

Donkere rechthoek = F45 (doodlopende weg)

Rode rechthoek = F12b (einde woonerf)

Oranje zeshoek = B5 (Stop bord)

Blauwe driehoek = voorrangsweg (B15)

BESLISSING

Artikel 1

Dit reglement wordt ter kennis gebracht aan de weggebruikers door middel van de wettelijk vastgestelde verkeerstekens.

Artikel 2

De kosten, verbonden aan het plaatsen, onderhouden en vernieuwen van de verkeerstekens worden gedragen door de wegbeheerder.

De verkeerstekens die strijdig zijn met de bepalingen van dit reglement moeten onmiddellijk worden verwijderd.

Artikel 3

Woonerf (F12a en F12b)

- Lima Verstraetehof toegang tot het woonerf

Doodlopende weg (F45)

- Lima Verstraetehof toegang

Stoppen en voorrang verlenen (B5)

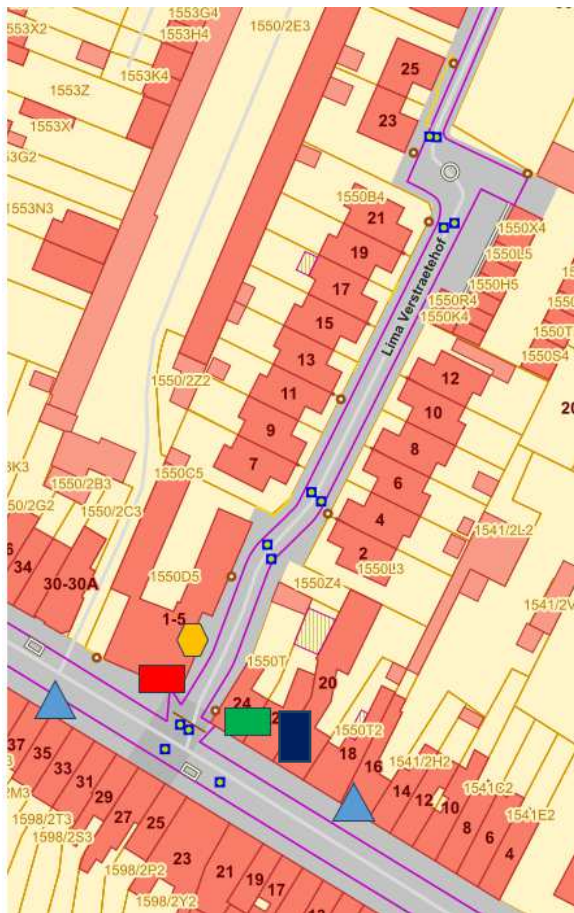
- Lima Verstraetehof ter hoogte van huisnummer 1

Vorrangsweg (B15c, links)

- Raverschootstraat ter hoogte van huisnummer 37

Vorrangsweg (B15f, rechts)

- Raverschootstraat ter hoogte van huisnummer 16



Bron: Geopunt Vlaanderen


Groene rechthoek = F12a (begin woonerf)
 Donkere rechthoek = F45 (doodlopende weg)
 Rode rechthoek = F12b (einde woonerf)
 Oranje zeshoek = B5 (Stop bord)
 Blauwe driehoek = voorrangsweg (B15)

Namens het college,

Meike Van Grembergen
 algemeen directeur

Luc Vandevelde
 burgemeester-voorzitter

Voor eensluidend uittreksel:
 voor de burgemeester,
 de algemeen directeur
 (artikel 279 decreet lokaal bestuur)

 Ondertekend door
 Meike Van Grembergen
 Algemeen directeur
 op 22/03/2024

